

URBANISTIČKI PLAN UREĐENJA "SILBORIS"

UVJETI KORIŠTENJA
I ZAŠTITE PROSTORA
- UVJETI KORIŠTENJA

3.

Županijski ured

Grad: UMAG

Naziv prostornog plana: **URBANISTIČKI PLAN UREĐENJA "SILBORIS"**

Naziv kartografskog prikaza: **UVJETI KORIŠTENJA I ZAŠTITE PROSTORA
- UVJETI KORIŠTENJA**

Broj kartografskog prikaza: **3.**

Mjerilo kartografskog prikaza: 1:1000

Odluka o izradi prostornog plana
Općinsko vijeće Grada Umaga 06/10 od 08.06.2010. g.

Ulažnja u izradu prostornog plana
Općinsko vijeće Grada Umaga 04/12 od 06.04.2012. g.

Javna rasprava (datum objave): 31. svibnja 2011.

Republika Hrvatska
od: 10. lipnja 2011.
do: 10. srpnja 2011.

Ulažnja u izradu prostornog plana
javne rasprave:

Ulažnja u izradu prostornog plana
MIRJANA VRBAT-SKOPAC, dipl.ing.arh.

(ime, prezime i potpis)

Ulažnja u izradu prostornog plana
38/09, 55/11 i 90/11)

Broj suglasnosti Klasa: 350-02/12-13/7, Urbr.: 531-05-12-2 datum: Zagreb, 23. ožujka 2012.

Pravna osoba koja je izradila plan:

JP JURCON PROJEKT
d.o.o. za projektiranje i graditeljstvo, Gotovočeva 4a, Zagreb

Ulažnja u izradu prostornog plana

Odgovorna osoba:
ZDRAVKO JURČEC, dipl.ing.građ.

(ime, prezime i potpis)

Odgovorni voditelj:

TITO KOSTY, dipl.ing.arh.

Ulažnja u izradu prostornog plana

Tito Kosty, dipl.ing.arh.

Ulažnja u izradu prostornog plana
Za izradu prostornog plana
Ulažnja u izradu prostornog plana

Općinsko vijeće Grada Umaga
Milan Puhar, dipl.ing.el.

Tito Kosty, dipl.ing.arh.
Tito Kosty, dipl.ing.arh.

Ulažnja u izradu prostornog plana

Ulažnja u izradu prostornog plana
GORAN SLAVUJEVIĆ

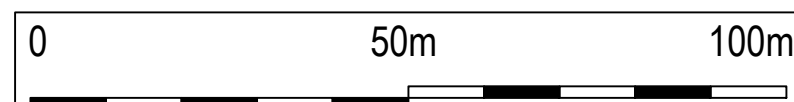
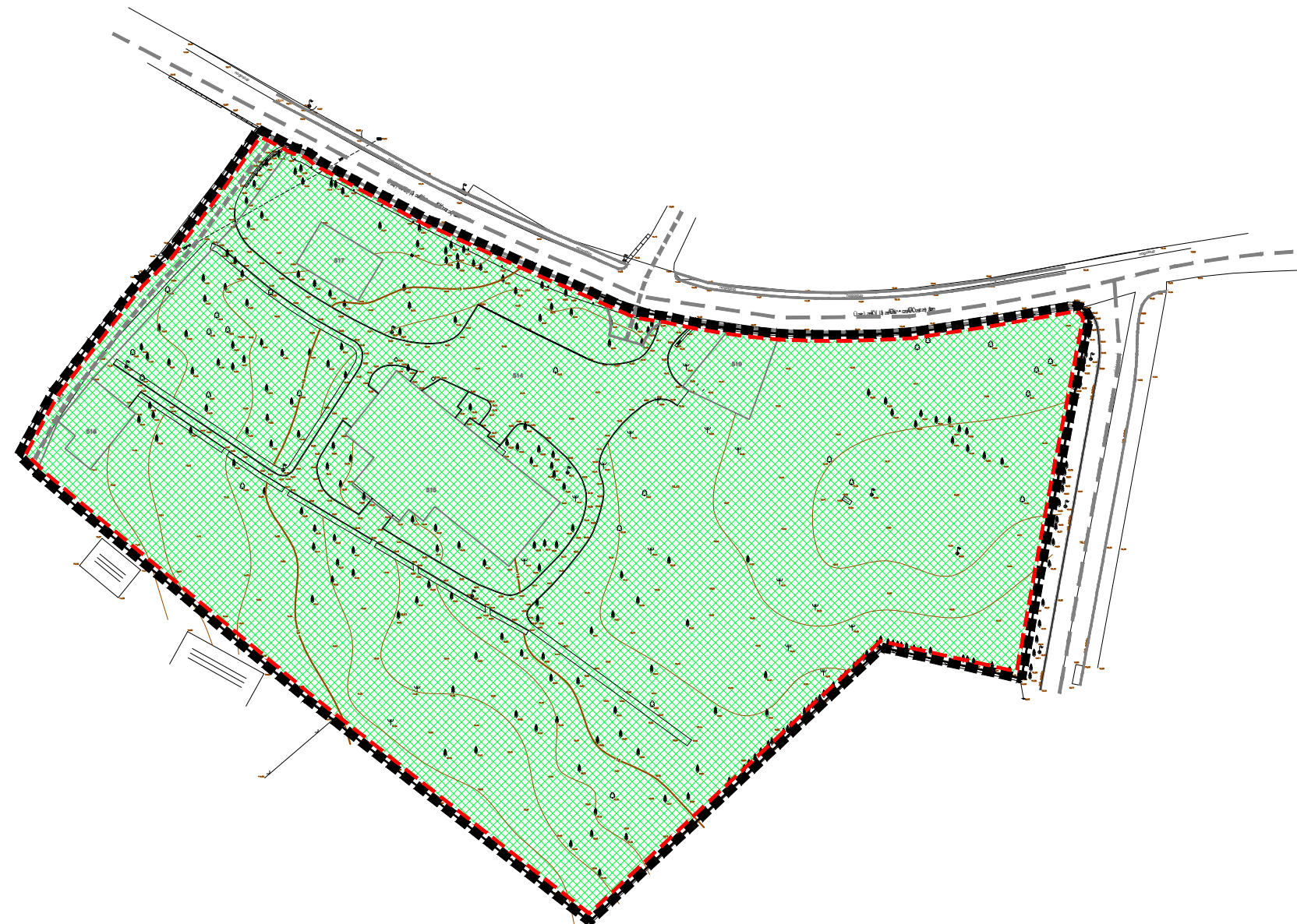
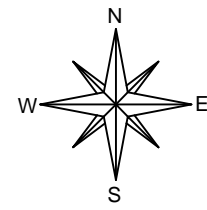
(ime, prezime i potpis)

Istovjetnost ovog prostornog plana sa izvornikom
ovjerava:

MIRJANA VRBAT-SKOPAC, dipl.ing.arh.

(ime, prezime i potpis)

Ulažnja u izradu prostornog plana



Vodotok i susjedni objekti GRANICE

OBUHVAT UPU- a

Ulažnja u izradu prostornog plana
VODE I MORE

Ulažnja u izradu prostornog plana